UCHWAŁA NR XIV/88/12
WÓJTA GMINY KOBIÓR

z dnia 26 kwietnia 2012 r.

w sprawie przeprowadzenia konsultacji z mieszkańcami Gminy Kobiór w przedmiocie zmiany granic Gminy

Na podstawie art. 5a ust. 2 oraz art. 18 ust. 1 ustawy z dnia 8 marca 1990r. o samorządzie gminnym (tj. Dz. U. 2001 Nr 142 poz. 1591 ze zm.),

Rada Gminy
uchwala:

§ 1.

1. Przeprowadzić konsultacje z mieszkańcami Gminy Kobiór w sprawie proponowanej zmiany granic administracyjnych pomiędzy Gminą Kobiór, a Miastem Tychy, wynikającej z wymiany gruntów, których orientacyjne granice znajdują się na załącznikach od nr 1 do nr 6 do niniejszej uchwały, tzn.:

1) Odłączeniu z obszaru Miasta Tychy i włączeniu do obszaru Gminy Kobiór około34 ha gruntów, tj. następujących nieruchomości:

a) tereny nr 1A i 1B, położone między al. Bielską oraz zachodnim brzegiem Jeziora Procańskiego, w obrębie Tychy, wskazane na załączniku nr 2 do niniejszej uchwały:

- działka nr 123/20,
- działka nr 124/20,
- działka nr 125/20,
- działka nr 126/20,
- działka nr 127/21,
- działka nr 128/32,
- działka nr 129/31,
- działka nr 130/18,
- działka nr 131/18,
- działka nr 132/9,
- działka nr 133/9,

b) tereny nr 2A i 2B, położone w rejonie południowo-zachodniego brzegu Jeziora Papcańskiego, przy Zameczku Myśliwskim w Promnicach (Gmina Kobiór),w obrębie Tychy, wskazane na załączniku nr 3 do niniejszej uchwały:

- działka nr 46/11,
- działka nr 47/11;

2) Odłączeniu z obszaru Gminy Kobiór i włączeniu do obszaru Miasta Tychy około34 ha gruntów, tj. następujących nieruchomości:

a) Tereny nr 3a i 3b, położone między linią kolejową nr 139 oraz zachodnim brzegiem Jeziora Paprocańskiego, wskazane na załączniku nr 4 do niniejszej uchwały:

- działka nr 536/116,
- działka nr 537/116,
- działka nr 540/120,

- działka nr 543/114,
- działka nr 598/163,
- działka nr 600/163,
- działka nr 602/163,
- działka nr 604/163,
- działka nr 606/163,
- działka nr 608/163,
- działka nr 609/163,
- działka nr 611/163,
- działka nr 612/163,
- działka nr 613/163,
- działka nr 614/166,
- działka nr 616/115,
- działka nr 620/107,
- działka nr 622/114,
- działka nr 624/117,
- działka nr 629/120,
- działka nr 630/114,
- działka nr 631/120,
- działka nr 632/114,
- część działki nr 865/98,
- działka nr 876/116,

b) Teren nr 4, położony między wschodnim brzegiem Jeziora Paprocańskiego oraz ul. Beskidzką, w rejonie Ośrodka Wypoczynkowego MOSiR Paprocany i osiedla Z1, wskazane na załączniku nr 5 do niniejszej uchwały:

- część działki nr 213,
- część działki nr 214,
- działka nr 182/58,
- część działki nr 320/212,

c) Teren nr 5, położony w rejonie ulic: Jankowickiej i Jedności, wskazane na załączniku nr 6 do niniejszej uchwały:

- część działki nr 321/212,
- działka nr 400/228,
- działka nr 401/228,
- działka nr 407/228,
- część działki nr 408/228,
- część działki nr 433/26.

2. W przedmiocie konsultowanej sprawy ustala się następującej treści pytanie:

„Czy jesteś za zmianą granic Gminy Kobiór z Miastem Tychy polegającą na włączeniu do Miasta Tychy części obszaru Gminy Kobiór o powierzchni ok. 34 ha oraz włączeniem do Gminy Kobiór części obszaru Miasta Tychy o pow. ok. 34 ha w sposób opisany na mapie wyłożonej do wglądu.”.

3. Ogranicza się zakres konsultacji do mieszkańców Gminy Kobiór.

§ 2.

1. Uprawnionymi do udziału w konsultacjach są osoby zamieszkałe na terenie Gminy Kobiór, które w dniu złożenia ankiety, o której mowa w § 3 ukończyły 18 lat.

2. Wykaz osób uprawnionych do wzięcia udziału w konsultacjach sporządza Wójt.

§ 3.

Wyrażenie opinii polegać będzie na umieszczeniu w odpowiedniej rubryce: „Jestem za”, „Jestem przeciw”, „Wstrzymuję się od głosu” znaku X i złożeniu podpisu na Ankiecie konsultacyjnej, według wzoru stanowiącego załącznik nr 7 do niniejszej uchwały.

§ 4.

1. Konsultacje z mieszkańcami Gminy Kobiór będą przeprowadzone poprzez udostępnianie Ankiet konsultacyjnych w:

1) Sekretariacie Urzędu Gminy Kobiór, przy ul. Kobiórskiej 5 – w godzinach pracy Urzędu,

2) Gminnym Domu Kultury w Kobiórze, przy ul. Centralna 16 – w godzinach pracy tej jednostki,

3) W siedzibach jednostek organizacyjnych Gminy Kobiór – w godzinach pracy tych jednostek,

4) Biuletynie Informacji Publicznej Gminy Kobiór (www.kobior.pl),

5) Biuletynie Informacji Publicznej Starostwa Powiatowego w Pszczynie (www.powiat.pszczyna.pl).

2. Wypełnione i podpisane Ankiety konsultacyjne uprawnieni mieszkańcy Gminy Kobiór mogą składać do urn w:

1) Sekretariacie Urzędu Gminy Kobiór, przy ul. Kobiórskiej 5 – w godzinach pracy Urzędu,

2) Gminnym Domu Kultury w Kobiórze – w godzinach pracy tej jednostki,

3) W siedzibach jednostek organizacyjnych Gminy Kobiór – w godzinach pracy tych jednostek.

§ 5.

Projekt zmian granic Gminy Kobiórzostanie udostępniony w:

1) Sekretariacie Urzędu Gminy Kobiór, przy ul. Kobiórskiej 5 – w godzinach pracy Urzędu,

2) Gminnym Domu Kultury w Kobiórze, ul. Centralna 16 – w godzinach pracy tej jednostki,

3) W siedzibach jednostek organizacyjnych Gminy Kobiór – w godzinach pracy tych jednostek,

4) Biuletynie Informacji Publicznej Urzędu Gminy Kobiór (www.kobior.pl),

5) Biuletynie Informacji Publicznej Starostwa Powiatowego w Pszczynie (www.powiat.pszczyna.pl).

§ 6.

Termin rozpoczęcia i zakończenia konsultacji, skład osobowy komisji ds. przeprowadzenia konsultacji oraz wzór protokołu zawierającego wyniki z przeprowadzonych konsultacji określa Wójt w formie zarządzenia, opublikowanej w sposób określony w § 5.

§ 7.

Wójt zawiadamia mieszkańców o zamiarze przeprowadzenia konsultacji na 7 dni przed ich terminem, w sposób zwyczajowo przyjęty.

§ 8.

1. Z przeprowadzonych konsultacji Wójt, w oparciu o protokół sporządzony przez Komisję wym. w § 6, złoży Radzie sprawozdanie na najbliższej sesji po zakończeniu konsultacji.

2. Sprawozdanie, o którym mowa w ust. 1, obejmujące rezultat konsultacji publikuje się w sposób określony w § 5 w terminie 14 dni od złożenia sprawozdania na sesji.

§ 9.

Wykonanie uchwały powierza się Wójtowi.

§ 10.

Uchwała wchodzi w życie z dniem podjęcia.

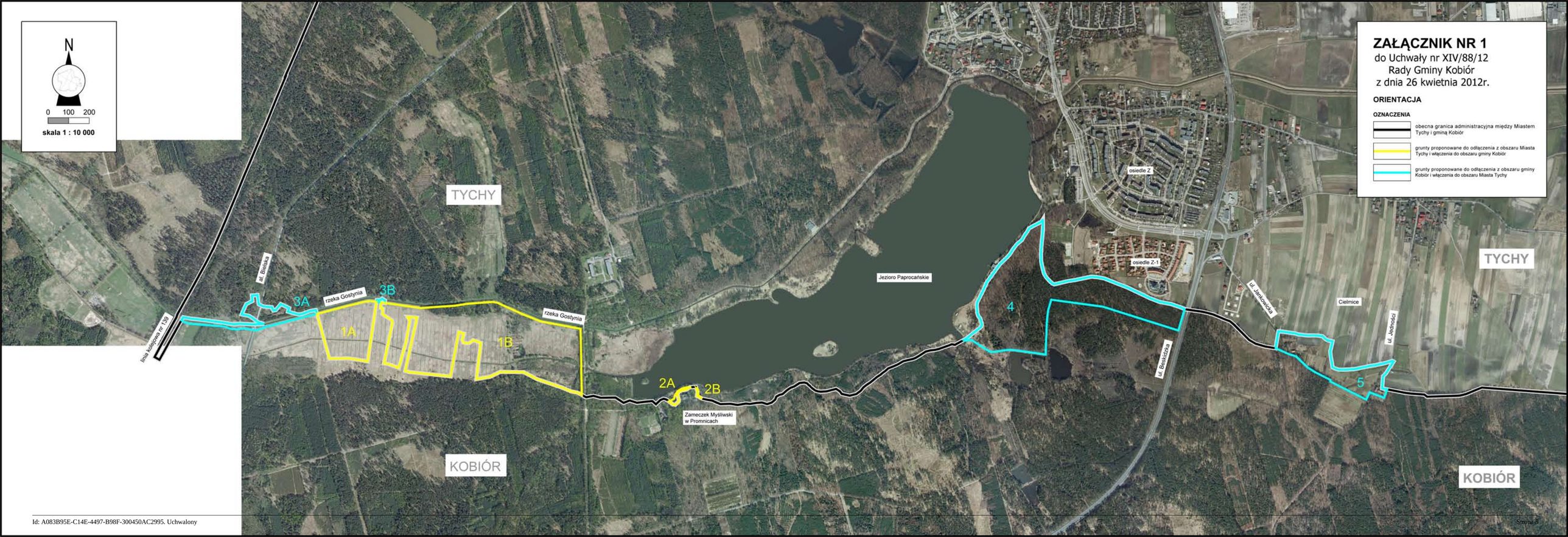
ZAŁĄCZNIK NR 1
do Uchwały nr XIV/88/12
Rady Gminy Kobiór
z dnia 26 kwietnia 2012r.
ORIENTACJA
OZNACZENIA
obecna granica administracyjna między Miastem Tychy i gminą Kobiór
grunty proponowane do odłączenia z obszaru Miasta Tychy i włączenia do obszaru gminy Kobiór
grunty proponowane do odłączenia z obszaru gminy Kobiór i włączenia do obszaru Miasta Tychy
N
0 100 200
skala 1 : 10 000
TYCHY
KOBIÓR
TYCHY
KOBIÓR
Jezioro Paprocańskie
rzeka Gostynia
rzeka Gostynia
ul. Bielska
linia kolejowa nr 139
Zameczek Myśliwski w Promnicach
osiedle Z
osiedle Z-1
ul. Bielskiska
ul. Jankowicka
Cielmice
ul. Jedności
1A
1B
2A
2B
3A
3B
4
5

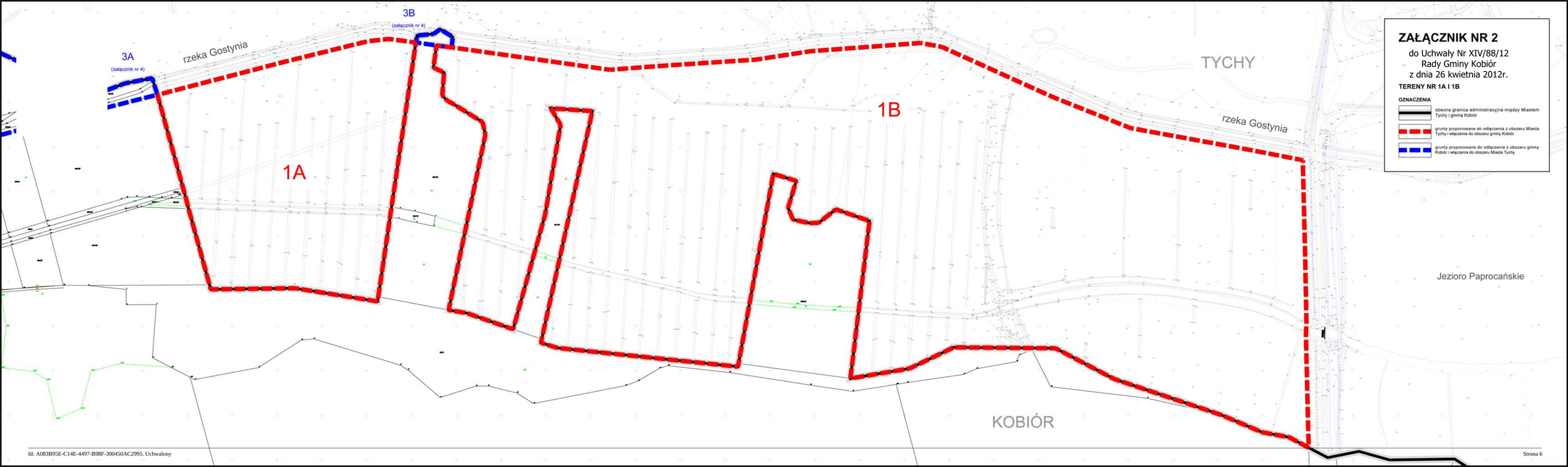
ZAŁĄCZNIK NR 2
do Uchwały Nr XIV/88/12
Rady Gminy Kobiór
z dnia 26 kwietnia 2012r.
TERENY NR 1A I 1B
OZNACZENIA
obecna granica administracyjna między Miastem Tychy i gminą Kobiór
grunty proponowane do odłączenia z obszaru Miasta Tychy i włączenia do obszaru gminy Kobiór
grunty proponowane do odłączenia z obszaru gminy Kobiór i włączenia do obszaru Miasta Tychy
3A
(załącznik nr 4)
3B
(załącznik nr 4)
rzeka Gostynia
1A
1B
TYCHY
rzeka Gostynia
Jezioro Paprocańskie
KOBIÓR

ZAŁĄCZNIK NR 3

do Uchwały Nr XIV/88/12
Rady Gminy Kobiór
z dnia 26 kwietnia 2012r.

TERENY NR 2A I 2B

OZNACZENIA

obecna granica administracyjna miedzy Miastem Tychy i gmina Kobior

grunty proponowane do odlaczenia z obszaru Miasta Tychy i wlaczenia do obszaru gminy Kobior

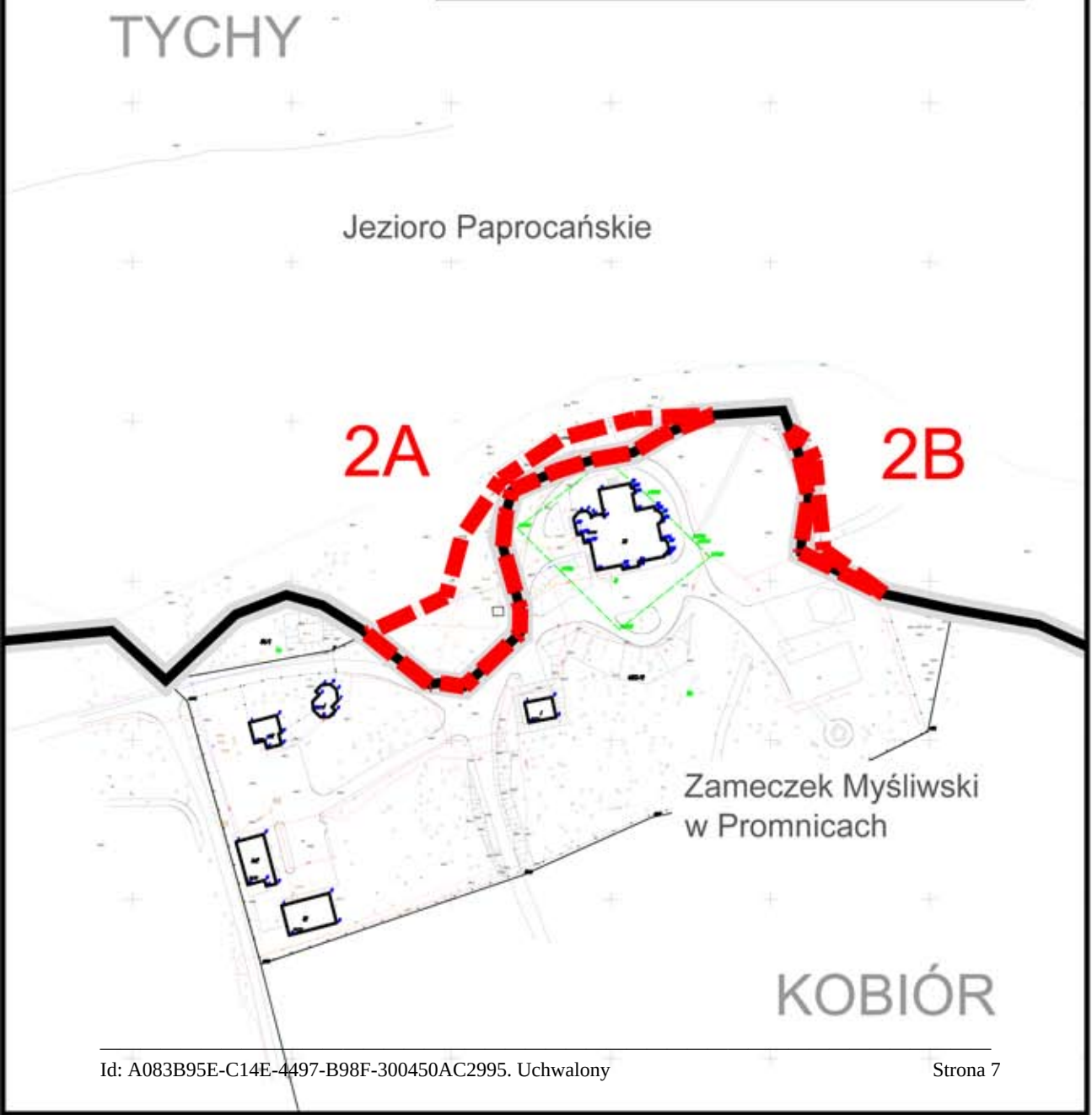

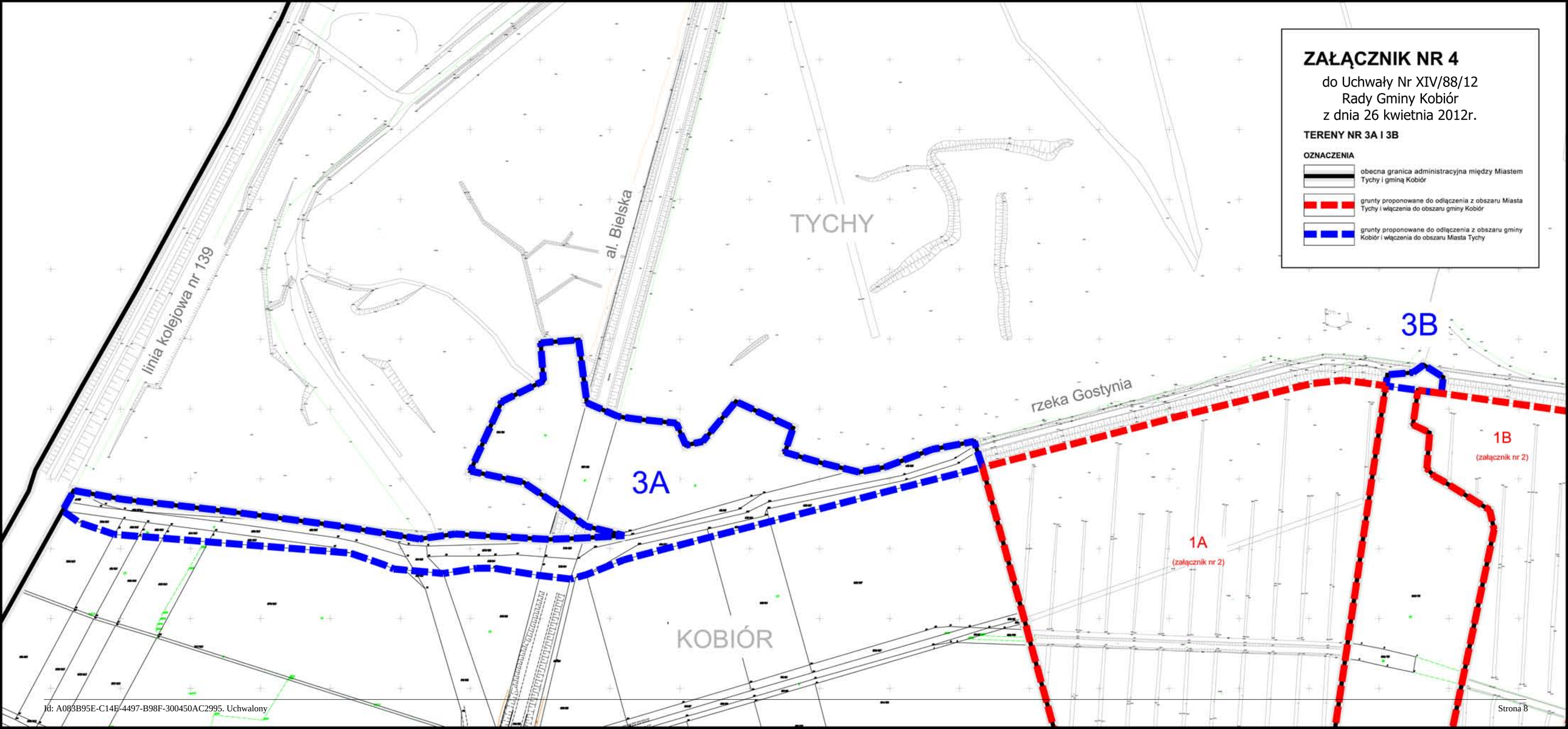
ZAŁĄCZNIK NR 4
do Uchwały Nr XIV/88/12
Rady Gminy Kobiór
z dnia 26 kwietnia 2012r.
TERENY NR 3A I 3B
OZNACZENIA
obecna granica administracyjna między Miastem Tychy i gminą Kobiór
grunty proponowane do odłączenia z obszaru Miasta Tychy i włączenia do obszaru gminy Kobiór
grunty proponowane do odłączenia z obszaru gminy Kobiór i włączenia do obszaru Miasta Tychy
TYCHY
al. Bielska
linia kolejowa nr 139
rzeka Gostynia
3A
3B
1A
(załącznik nr 2)
1B
(załącznik nr 2)
KOBIÓR

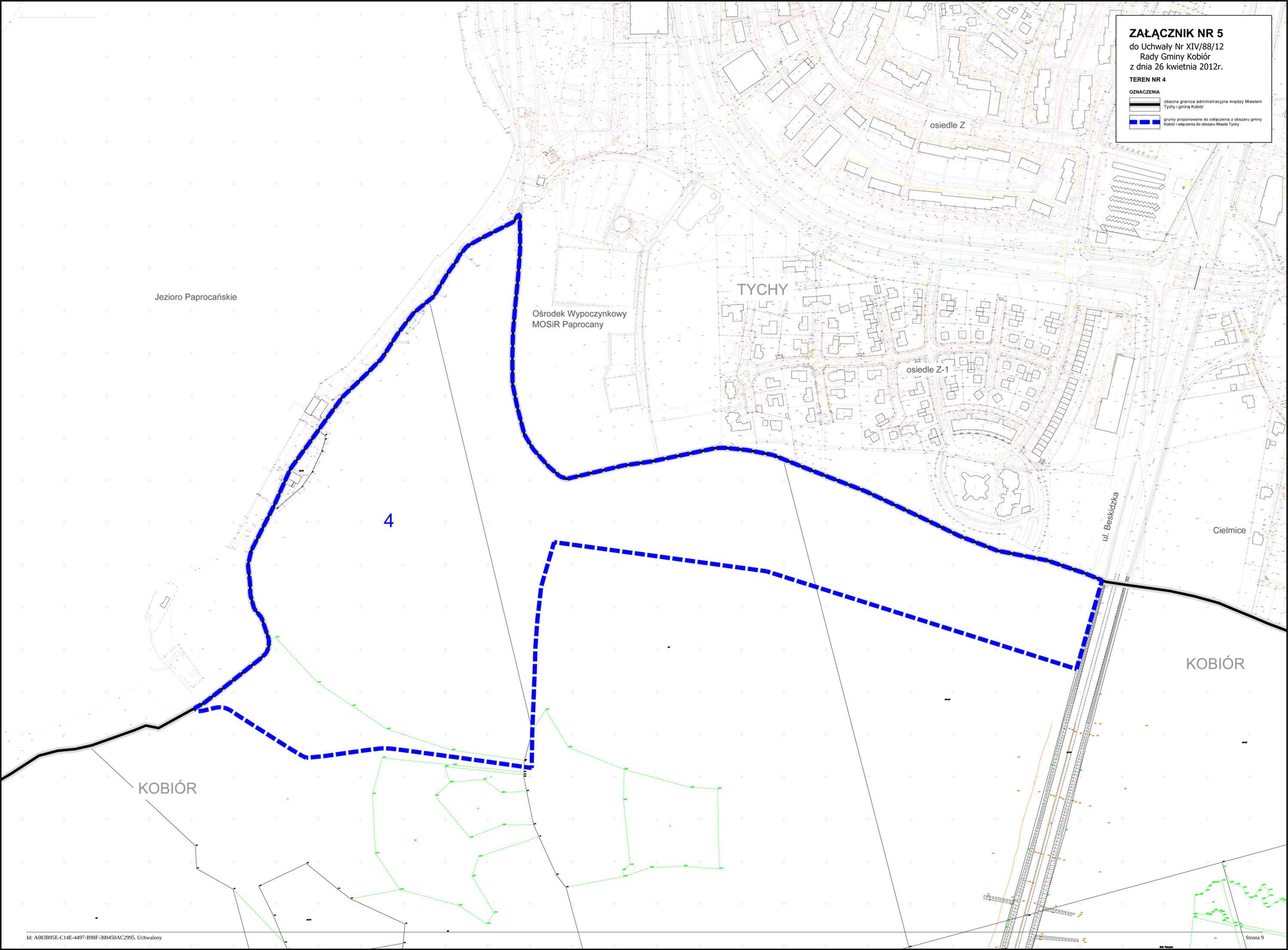
ZAŁĄCZNIK NR 5
do Uchwały Nr XIV/88/12
Rady Gminy Kobiór
z dnia 26 kwietnia 2012r.
TEREN NR 4
OZNACZENIA
obecna granica administracyjna między Miastem Tychy i gminą Kobiór
grunty proponowane do odłączenia z obszaru gminy Kobiór i włączenia do obszaru Miasta Tychy
osiedle Z
TYCHY
Jezioro Paprocańskie
Ośrodek Wypoczynkowy
MOSiR Paprocany
osiedle Z-1
ul. Beskidzka
Cielmice
4
KOBIÓR
KOBIÓR

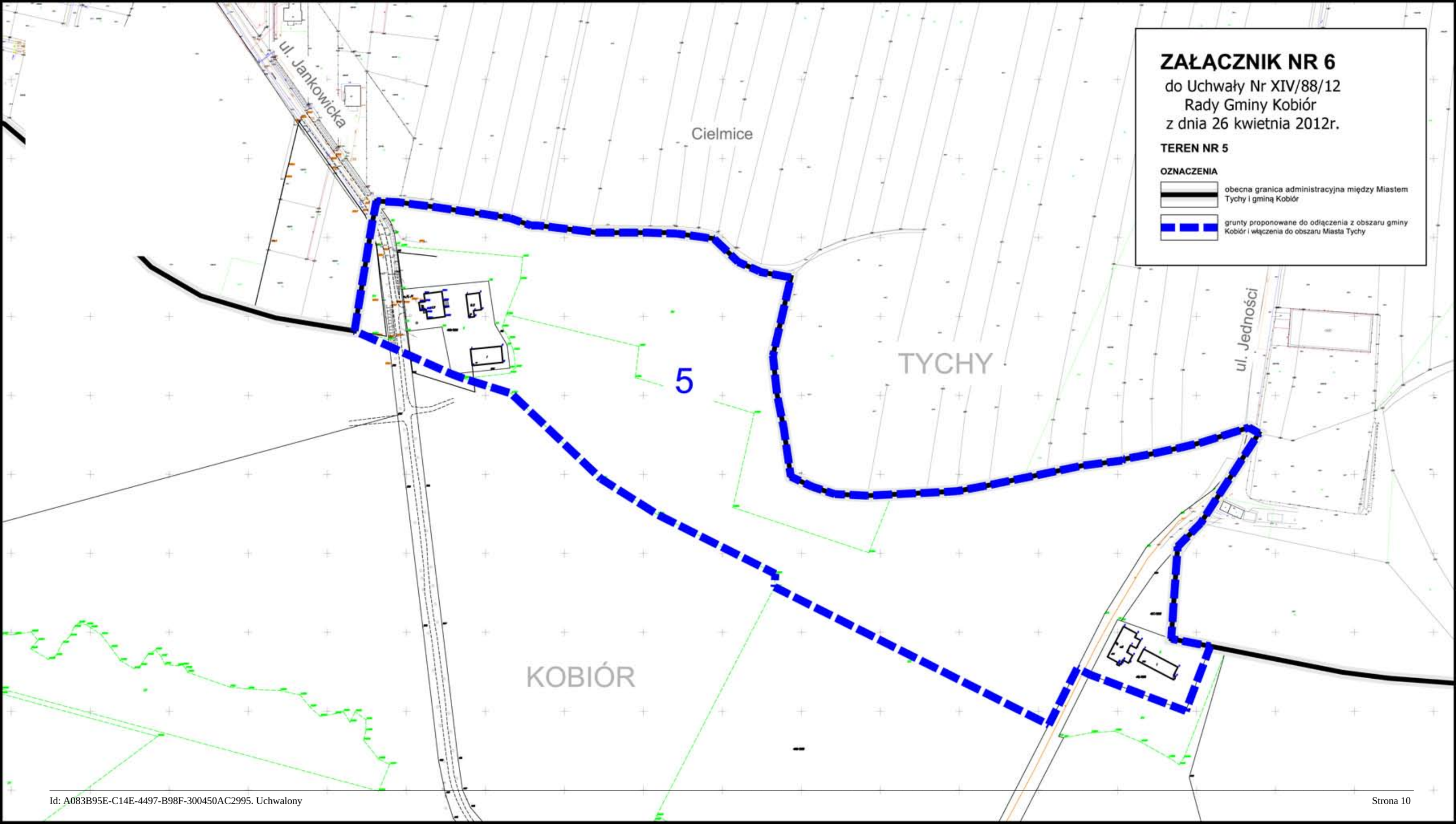
ZAŁĄCZNIK NR 6
do Uchwały Nr XIV/88/12
Rady Gminy Kobiór
z dnia 26 kwietnia 2012r.
TEREN NR 5
OZNACZENIA
obecna granica administracyjna między Miastem Tychy i gminą Kobiór
grunty proponowane do odłączenia z obszaru gminy Kobiór i włączenia do obszaru Miasta Tychy
ul. Jankowicka
Cielmice
5
TYCHY
ul. Jedności
KOBIÓR

Załącznik nr 7
do Uchwały Nr XIV/88/12
Rady Gminy Kobiór
z dnia 26 kwietnia 2012r.

Ankieta konsultacyjna
w przedmiocie zmiany granicy Gminy Kobiór z Miastem Tychy

Treść pytania:

„Czy jesteś za zmianą granicy Gminy Kobiór z Miastem Tychy, polegającą na włączeniu do Miasta Tychy części obszaru Gminy Kobiór o pow. ok. 34 ha oraz włączeniu do Gminy Kobiór części obszaru Miasta Tychy o pow. ok. 34 ha, w sposób opisany na mapie wyłożonej do wglądu" .

Jestem za	Jestem przeciw	Wstrzymuję się

Imię i nazwisko		**Data**	
PESEL		**Podpis**	
Adres			

Wyrażenie opinii polega na umieszczeniu w odpowiedniej rubryce znaku X

Oświadczam, że na podstawie art. 23 ust. 1 pkt 1 ustawy z dnia 29 sierpnia 1997 roku o ochronie danych osobowych (Dz.U. z 2002 r. Nr 101, poz. 926 z poźn. zmianami) wyrażam zgodę na przetwarzanie moich danych osobowych do celów związanych z przeprowadzonymi konsultacjami w sprawie zmiany granicy Gminy Kobiór z Miastem Tychy.

……
(data, czytelny podpis)